














Jelmagyarázat:

- | | | | |
|---|---|---|---|
|  | Tervezett kopóréteg csere
(Mintakeresztmetszelvények, 1. rétegre) |  | Meglévő jelzőtábla |
|  | Tervezett aszfalt burkolat helyreállítás
(Mintakeresztmetszelvények, 2. rétegre) |  | Meglévő jelzőtábla oszlop |
|  | Tervezett betonkő út építés
(Betonkő burkolat (piros) - Mintakeresztmetszelvények, 3. rétegre) |  | Meglévő burkolati jel |
|  | Tervezett betonkő járda
(Betonkő burkolat - Mintakeresztmetszelvények, 4. rétegre) |  | Tervezett jelzőtábla |
|  | Tervezett taktilis figyelmeztető jelzés
(Mintakeresztmetszelvények, 5. rétegre) |  | Tervezett jelzőtábla oszlop |
| | |  | Tervezett burkolati jel (fehér) |
| | |  | Tervezett burkolati jel piktogram (sárga) |
| | |  | Megszűnő burkolati jel |

Megrendelő:  XIII. Kerületi Közszolgáltató Zrt. 1139 Budapest, Hajdú utca 29.	Beruházó:  Budapest Főváros XIII. Kerületi Önkormányzat 1139 Budapest, Béke tér 1.				
KIVITELI TERV		 Mérnökiroda Kft. 2030 Érd, Béga utca 11. Mobil: +36-30-645-6011 e-mail: info@iutak.hu			
FORGALOMTECHNIKA					
Tárgy: Budapest XIII. kerület, kiemelt gyalogos átvezetés létesítése a Tátra utca - Gergely Győző utca csomópontban		Terv száma: IU 80-03/38/2022			
Rajz megnevezése: Forgalomtechnikai helyszínrajz		Ügyvezető:  Ambrus Dávid okl. építmérnök KÉ-K 01-14544 Vezető tervező, ellenőrizte:  Dr. Kollár Attila okl. építmérnök KÉ-K 13-42110			
Rajz szám: K-FT/HE	Méretarány: M= 1:500	Rajz terület: 0,12 m² (297 x 420 mm)	Dátum: 2023.06.02	Tervező:  Tancsik Gábor okl. építmérnök KÉ-K tervező, 06-01295	Tervező:  Szoták Adrián építmérnök
Ez a terv az iUTAK MÉRNÖKIRODA Kft. szellemi terméke, csak a vonatkozó szabályok szerint szabad felhasználni!					